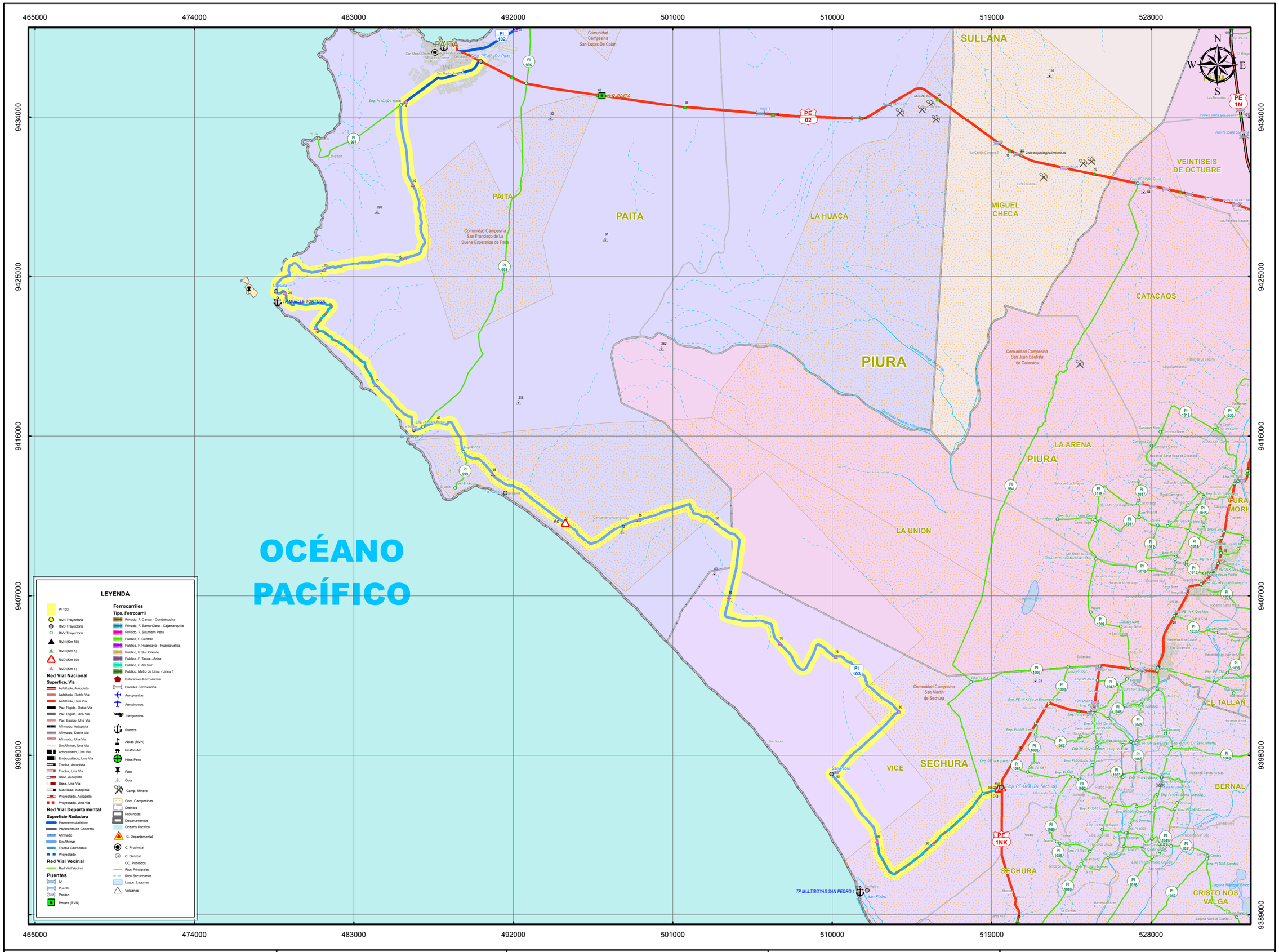

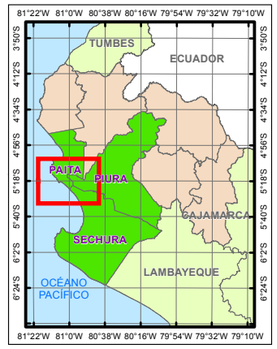

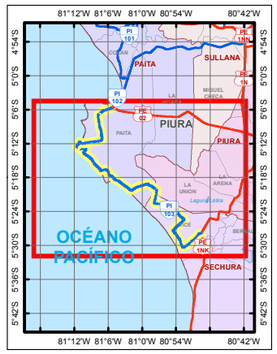

PI 103

LONGITUD ESTIMADA: 100.182 Km

Superfice de Rodadura

Tipo	Km	%
Asfaltado	5.035	5.03
Afirmado	0.000	00.00
Sin Afirmar	74.553	74.42
Trocha	20.593	20.56
Pav. Basico	0.000	0.00
Pav. Rigido	0.000	0.00
	100.182	100.00
Proyectado	0.000	0.000

Longitud por Provincia

Prov.	Tipo Sup.	Km	%
Paita	Existente	61.119	61.01
	Proyecto	0.000	00.00
Piura	Existente	2.239	2.23
	Proyecto	0.000	00.00
Sechura	Existente	36.824	36.76

MINISTERIO DE TRANSPORTES Y COMUNICACIONES
Dirección General de Caminos y Ferrocarriles
Dirección de Caminos
E.T. Mapas Viales

LIMA - PERU
2017

1:195,000

PERÚ Ministerio de Transportes y Comunicaciones | Viceministerio de Transportes

HOJA VIAL

INVENTARIO VIAL	ESC. 1:195,000 A3	WGS 1984 UTM Zone 17S

SISTEMA NACIONAL DE CARRETERAS	SINAC	CLASIFICADOR DE RUTAS (D.S. N° 011-2016-MTC)

Emp. PE-02 (Dv. Paita) - La Islilla - La Tortuga - La Casita - San Pablo - San Pedro - Emp. PE-1N K (Dv. Sechura).

DGCF Dirección General de Caminos y Ferrocarriles

Dirección General de Caminos y Ferrocarriles
Dirección de Caminos
C.V.G.

Fuente: DGCF, PVN, PVD, GTT, OGPP IGN, INEI, SERNANP, MINEDU

JULIO DE 2017

Ok